Syndicat Mixte de la Vallée du Thouet (SMVT)

PROGRAMME D'ACTIONS DU CTMA THOUET 2017-2021
Préconisations des actions à réaliser

Atlas cartographique

Octobre 2017

LE CEBRON, LA RACONNIERE, LA TACONNIERE ET LEURS AFFLUENTS DEPUIS LEURS SOURCES JUSQU'A LA RETENUE DU CEBRON

Au 1 / 12 500ème

Technopole d'Angers - 1 avenue du Bois l'Abbé - 49070 Beaucouzé - Tél. : 02 41 22 01 01 - Fax : 02 41 48 04 14 - aqua@aquascop.fr
Domaine de Cécélès - 1520 route de Cécélès - 34270 Saint Mathieu de Tréviers - Tél. : 04 67 52 92 38 - Fax : 04 67 52 93 23 - aqua2@aquascop.fr

www.aquascop.fr

Programme d'actions du CTMA Thouet 2017-2021

Préconisations des actions à réaliser

Masse d'eau : Bassin du Cébron - Page 1
Cours d'eau : Le Cébron

Localisation

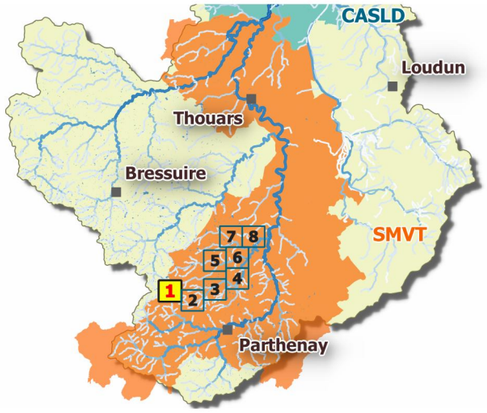

Légende

Actions sur la ripisylve :

- Arrachage d'espèces exotiques
- Restauration de la ripisylve

Année de programmation :

(par secteurs)

- 2018
- 2020

1 cm / 125 m

0 — 250 — 500 m

Sources : Scan 25® IGN , BD TOPO® IGN , CASLD , SMVT

Cartographie : Aquascop, 2017

Programme d'actions du CTMA Thouet 2017-2021

Préconisations des actions à réaliser

Masse d'eau : Bassin du Cébron - Page 2
Cours d'eau : Le Cébron

Localisation

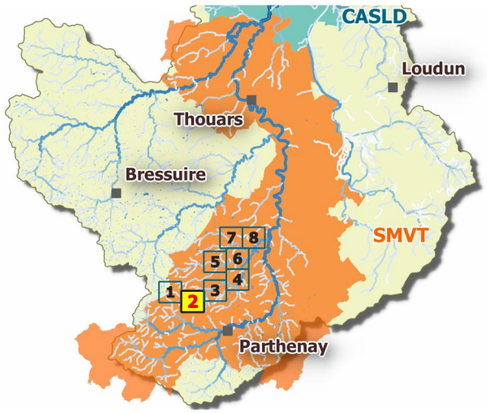

Légende

Actions sur le lit :

- Retrait d'embâcles ou autre

Actions sur la ripisylve :

- Aménagement d'abreuvoir
- Aménagement de passage à gué
- Débroussaillage
- Plantations
- Pose de clôture
- Restauration de la ripisylve

Année de programmation :
(par secteurs)

- 2019
- 2019 & 2020
- 2020

1 cm / 125 m

0 — 250 — 500 m

Sources : Scan 25® IGN , BD TOPO® IGN , CASLD , SMVT

Cartographie : Aquascop, 2017

Programme d'actions du CTMA Thouet 2017-2021

Préconisations des actions à réaliser

Masse d'eau : Bassin du Cébron - Page 3
Cours d'eau : Le Cébron

Localisation

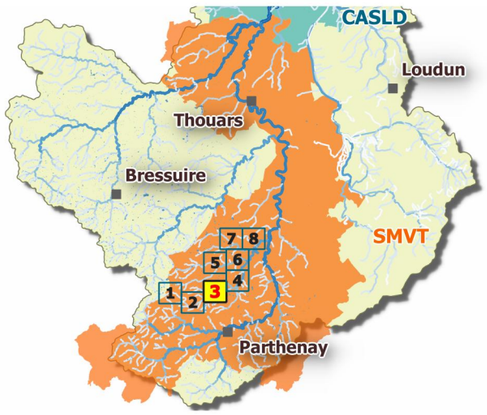

Légende

Actions sur le lit :

- Retrait d'embâcles ou autre

Actions sur la ripisylve :

- Aménagement d'abreuvoir
- Aménagement de passage à gué
- Plantations
- Pose de clôture
- Restauration de la ripisylve

Année de programmation :

(par secteurs)

- 2018
- 2019

1 cm / 125 m

0 250 500 m

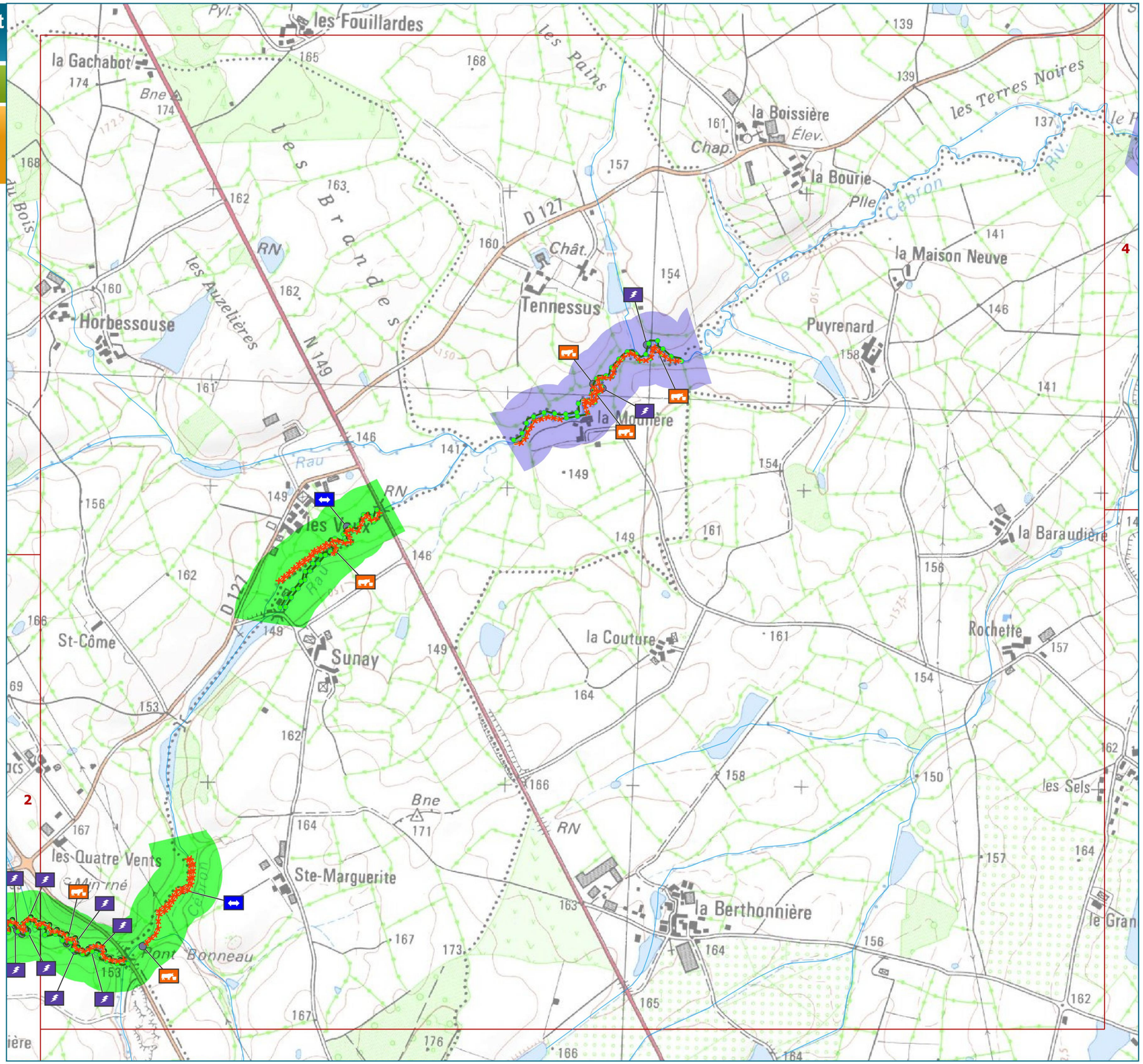

Sources : Scan 25® IGN , BD TOPO® IGN , CASLD , SMVT

Cartographie : Aquascop, 2017

Programme d'actions du CTMA Thouet 2017-2021

Préconisations des actions à réaliser

Masse d'eau : Bassin du Cébron - Page 4
Cours d'eau : Le Cébron

Localisation

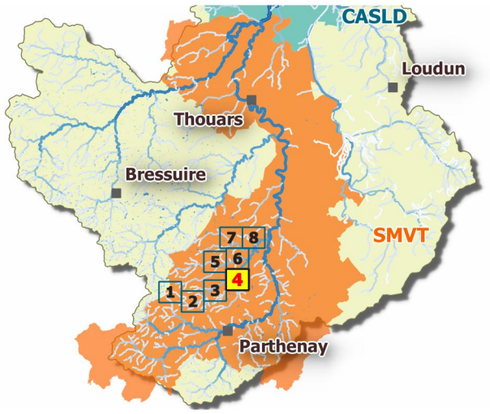

Légende

Actions sur le lit :

- Retrait d'embâcles ou autre

Actions sur la ripisylve :

- Aménagement d'abreuvoir
- Aménagement de passage à gué
- Débroussaillage
- Pose de clôture
- Restauration de la ripisylve

Année de programmation :

(par secteurs)

- 2018

1 cm / 125 m

0 250 500 m

aquascop

Saumur agglo

La Vallée du Thouet

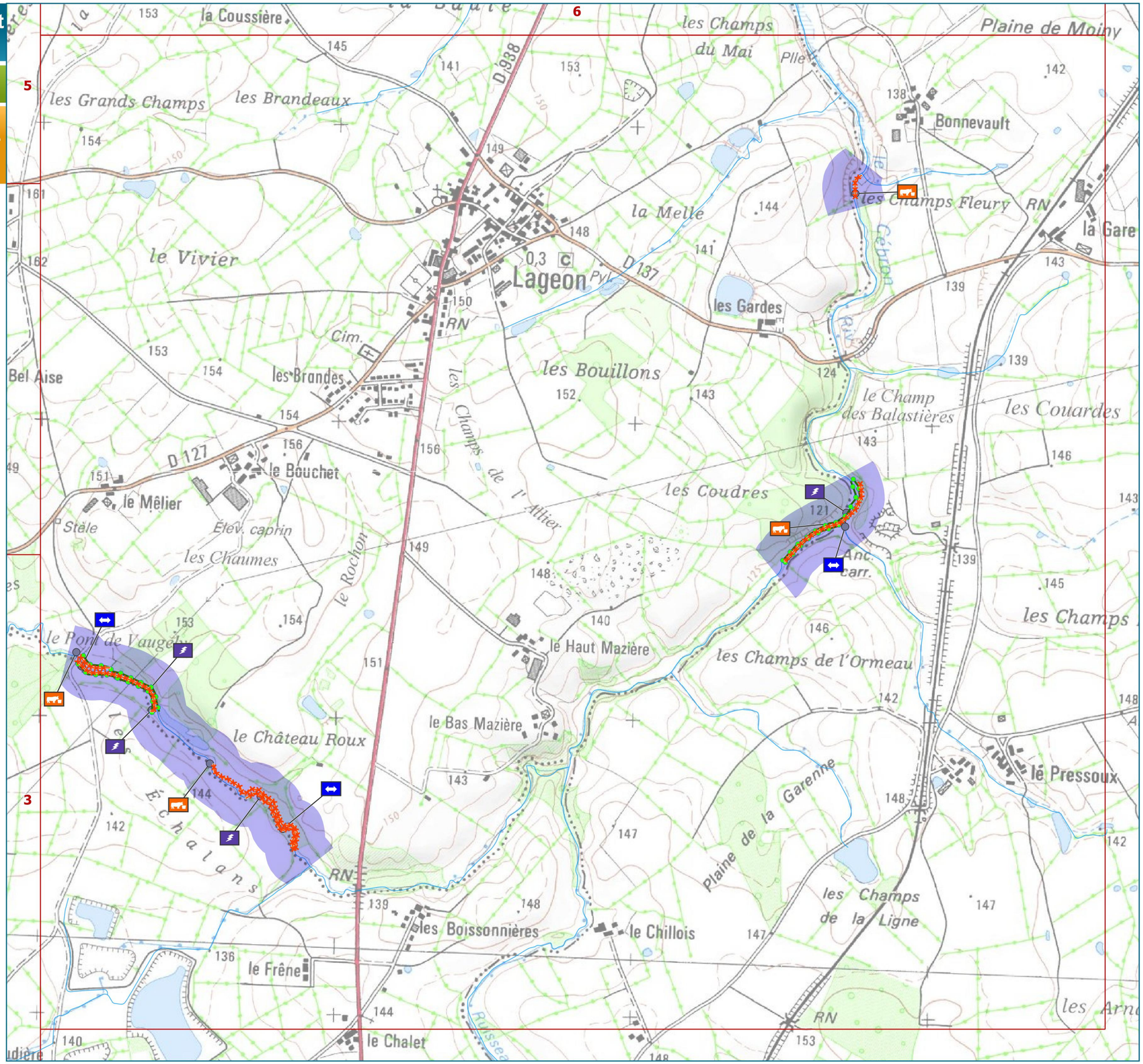

Sources : Scan 25® IGN , BD TOPO® IGN , CASLD , SMVT

Cartographie : Aquascop, 2017

Programme d'actions du CTMA Thouet 2017-2021

Préconisations des actions à réaliser

Masse d'eau : Bassin du Cébron - Page 5
Cours d'eau : La Raconnière

Localisation

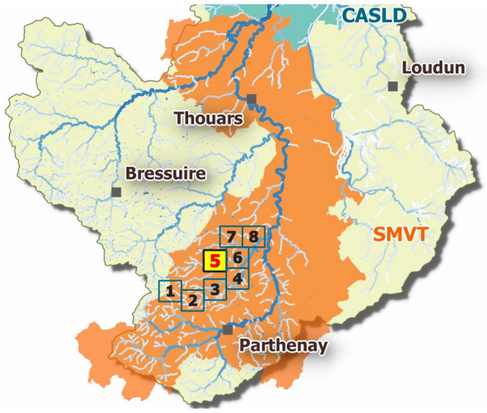

Légende

Actions sur le lit :

- Retrait d'embâcles ou autre

Actions sur la ripisylve :

- Aménagement d'abreuvoir
- Aménagement de passage à gué
- Plantations
- Pose de clôture
- Restauration de la ripisylve

Année de programmation :
(par secteurs)

- 2018 & 2021
- 2021

1 cm / 125 m

0 — 250 — 500 m

aquascop

SAUMUR agglo

LA VALLÉE DU THOUET NATURELLEMENT

Sources : Scan 25® IGN , BD TOPO® IGN , CASLD , SMVT

Cartographie : Aquascop, 2017